



























ANTEPROYECTO

- ÁREAS DE RIESGO**
-  Zonas propensas a rodados
 -  Zonas propensas a aluviones
 -  Zonas inundables o potencialmente inundables por proximidad a ríos, esteros, quebradas, cursos de agua no canalizados o pantanos
 -  Zonas inundables o potencialmente inundables por maremoto o tsunami
 -  Zonas propensas a erosiones acentuadas

- ÁREAS NO EDIFICABLES**
-  Aeródromo
 -  Línea de alta tensión
 -  Vía férrea

- SIMBOLOGÍA**
- Límite**
-  Límite urbano
 -  Límite área de extensión urbana
 -  Límite comunal
 -  Límite área de estudio
- Relieve**
-  Curva índice
 -  Curva intermedia
- Hidrografía**
-  Río - Estero
 -  Canal
 -  Quebrada intermitente
 -  Quebrada permanente
 -  Cuerpos de agua
 -  Océano Pacífico
 -  Humedal
- Asentamiento humano**
-  Centro urbano
 -  Localidad poblada
 -  Caletas Pesqueras
- Caminos**
-  Camino de ripio
 -  Camino de tierra

SECRETARÍA REGIONAL MINISTERIAL DE VIVIENDA Y URBANISMO REGIÓN DEL MAULE

Secretaria Regional Ministerial de Vivienda y Urbanismo Región del Maule
 Jefe Departamento Desarrollo Urbano e Infraestructura Región del Maule

GOBIERNO REGIONAL DEL MAULE

El Secretario Ejecutivo del Consejo Regional del Maule, en su calidad de Ministro de F6, CERTIFICA que el presente Plan Regulador Intercomunal de Cauquenes fue aprobado en Sesión Ordinaria N° Fecha

Gobernadora Regional Presidenta del Consejo Regional del Maule
 Secretario ejecutivo Consejo Regional del Maule Ministro de F6

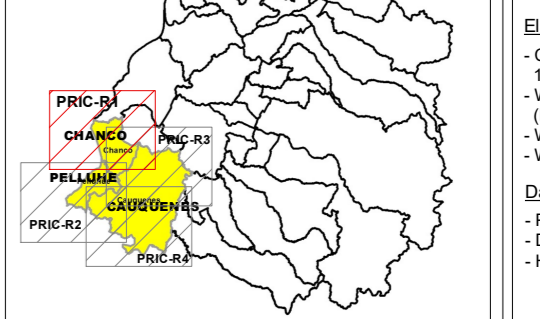
Publicado en Diario Oficial en fecha

PLAN REGULADOR INTERCOMUNAL CAUQUENES - CHANCO - PELLUHUE Región del Maule

ETAPA 3
ANTEPROYECTO
 Comunas en estudio

Tema:
ANTEPROYECTO COMUNA DE CHANCO
 CÓDIGO DE PLANO
PRIC-R1

PLANO DE UBICACIÓN
 Comunas en estudio



FUENTES Y DATOS DE GEORREFERENCIACIÓN
 Elaboración: a partir de bases de:
 - Cartografía digital vectorial Geográfico Militar escala 1:50.000 Región del Maule
 - Mapa de carreteras y puentes de la Región del Maule (2007-2012)
 - www.dgmm.gub.cl
 - www.emupregional.cl
 Datos geográficos:
 - Proyección Universal Transversal de Mercator (UTM)
 - Datum WGS 84
 - Zona 18 S

ESCALA 1:50.000
 0 375 750 1.500 2.250 3.000

Fecha
 NOVIEMBRE 2022

